



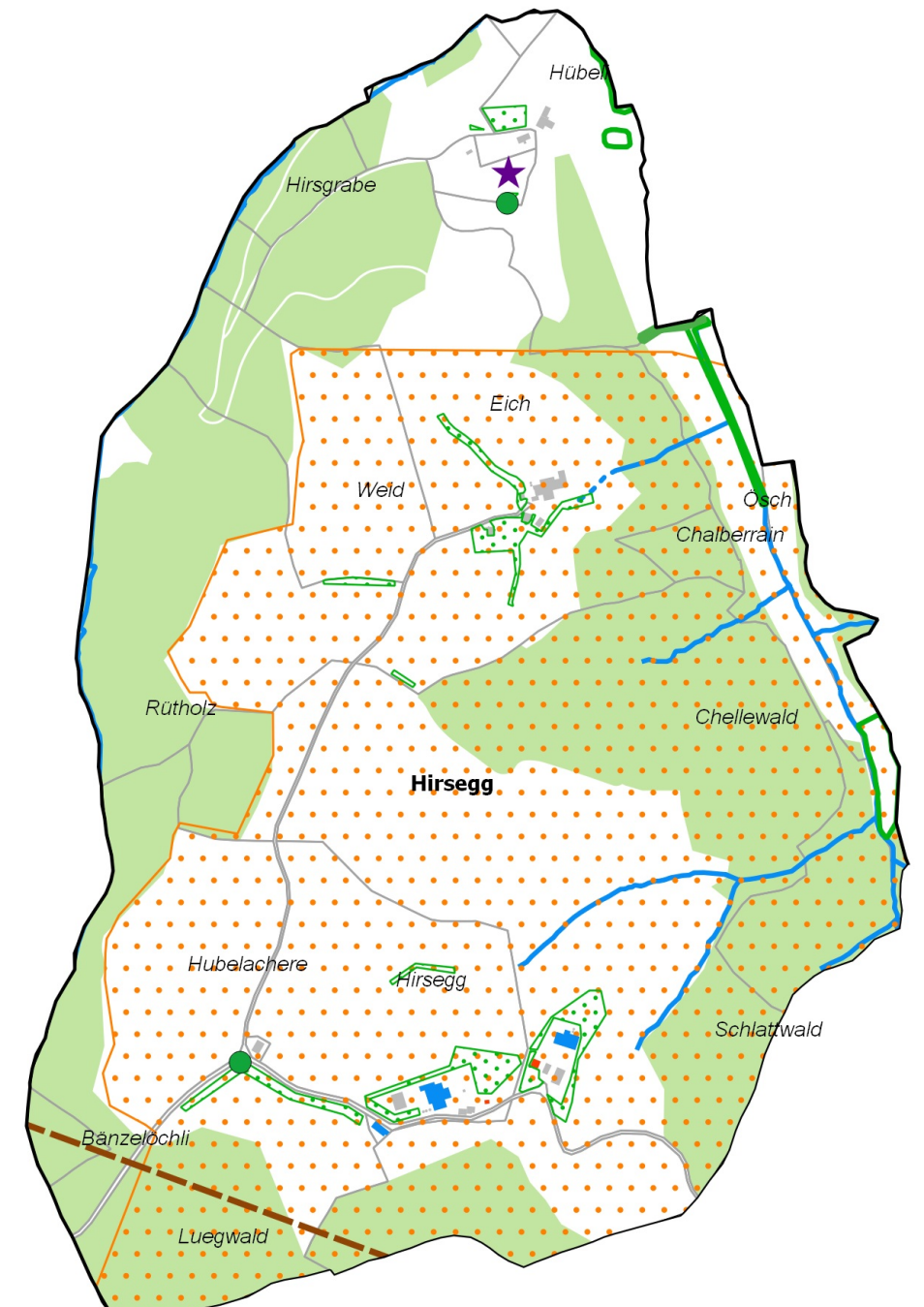
Gemeinde Heimiswil 

Inventarplan

1:9'000



Plan Nr. 2021-504401-002	Auftraggeber	Projektverfasser
Datum: 03.12.2022	Gemeinderat Heimiswil	georegio Atelier für raumentwicklung Bahnhofstrasse 35 3400 Burgdorf
Grösse: 1260 x 891 mm		
Änderungen:		
gez/kontr: ne/vf		



Grundlagen Bund

Inventar der schützenswerten Ortsbilder der Schweiz (ISOS)

- Weiler, nationale Bedeutung
- Dorf, lokale/regionale Bedeutung
- Weiler, lokale/regionale Bedeutung

Inventar der historischen Verkehrswege der Schweiz (IVS)

- nationale Bedeutung mit Substanz
- regionale Bedeutung mit viel Substanz
- regionale Bedeutung mit Substanz
- lokale Bedeutung mit Substanz

Grundlagen Kanton

- kantonales Naturschutzgebiet Nr. 231 (Auengebiet und Amphibienlaichgebiet von nationaler Bedeutung)
- Waldnaturnaturinventar
- Feuchtgebiet
- geschütztes botanisches Objekt
- Wildtierkorridor
- archäologische Schutzgebiete

Bauinventar

- schützenswert
- erhaltenswert
- Baugruppen

Grundlagen Region

- regionale Landschaftsschutzgebiete
- Perimeter Windkraftanlagen
- Artenschutz Geburtshelferkrote und weitere Arten
- Aussichtspunkte

Grundlagen Gemeinde

- Hecken im Siedlungsgebiet
- Hecken, Feld- und Ufergehölze
- Hostetten
- Einzelbäume, Baumgruppen
- Feuchtstandorte
- Weiher, Teiche, Quellen
- Aussichtspunkte

Hinweise

- Parzellen
- Gebäude
- Strassen und Bauzonen
- Wald

Gewässernetz GNBE

- offen
- eingedot

IVS © ASTRA
AV vereinfacht © AGI Kt. Bern
Übersichtszonierplan © AGRI Kt. Bern
Waldnaturnaturinventar © KAWA Kt. Bern
Bauinventar © KDP Kt. Bern
Landschaftliche Kulturreis © LANAT Kt. Bern
Gewässernetz © TBA Kt. Bern